

Uzskaišu ievades instrukcija portālā Dabasdati.lv

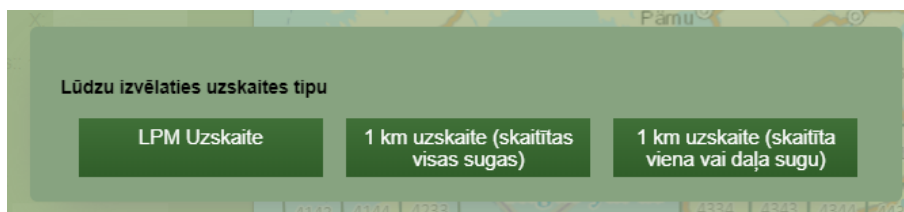
Uzskaišu datu ievade pieejama saitē <http://dabasdati.lv/lv/putnuatlants/uzskaites>

Uzskaišu sadaļā iespējams ievadīt gan 1 km uzskaites (piemēram, priekš [Trešā Latvijas ligzdojošo putnu atlanta](#), gan [Ligzdojošo putnu monitoringa](#) (LPM) 4 km uzskaites). 1 km uzskaišu pamatā ir ņemta LPM [metodika](#) (tajā iespējams arī izlasīt detalizētu uzskaišu datu ievades instrukciju, kas rakstīta specifiski LPM uzskaitēm).

Uzskaites veicamas, ja novērotājs ļoti labi atpazīst putnus pēc to balsīm un izskata, kā arī izprot uzskaišu metodiku un spēj labi orientēties dabā, izmantojot rokas navigāciju.

Uzskaišu ziņošanai ir šādi soļi:

1. Reģistrējieties portālā [Dabasdati.lv](#) ar savu lietotāja vārdu un paroli;
2. Atveriet Uzskaišu sadaļas lapu: <http://dabasdati.lv/lv/putnuatlants/uzskaites>
3. Izvēlieties vai ziņosiet LPM vai 1 km uzskaiti. Ligzdojošo putnu atlantā tiek veiktas uzskaites, kur skaitītas visas sugas. Viena vai daļa sugu tiek skaitītas tikai specifiskos projektos (piemēram, skaitot mežirbi un, ļaujot piedalīties tiem, kuri pazīst tikai mežirbes balsi).



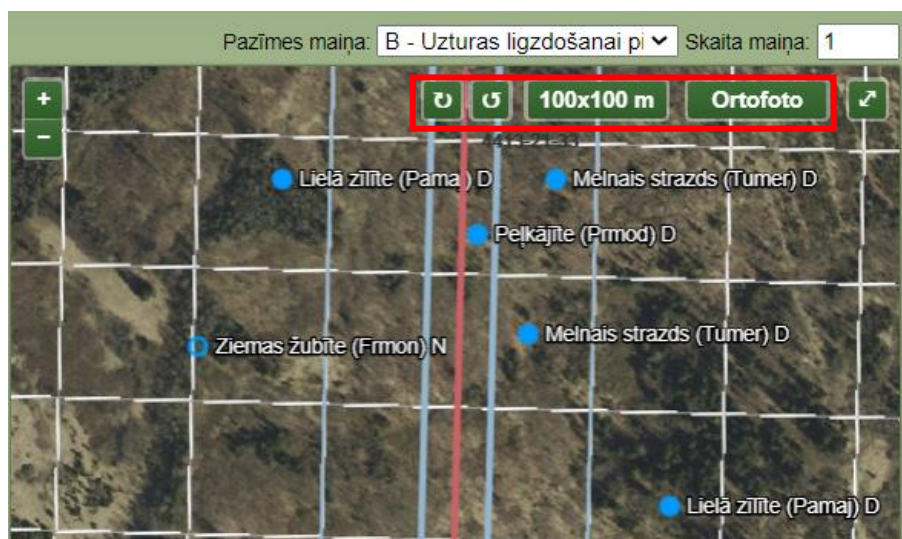
4. Kartē izvēlieties maršrutu par kuru ziņosiet uzskaiti (LPM izvēlieties savu maršrutu, spiežot uz tā, bet 1 km uzskaitēm izvēlieties 1x1 km kvadrātu un spiediet uz sarkano 1 km uzskaites maršrutu).



5. Izvēlieties uzskaites sākuma posmu par kuru pirmo ievadīsiet datus (LPM uzskaitēm ir 8 posmi, bet 1 km uzskaitēs – 2 posmi). Izvēlētais posma cipars iekrāsosies tumši zaļš.

6. Aizpildiet obligātos laukus: Uzskaites reize, Uzskaites datums, kā arī ar cipariem ierakstiet posma sākuma un beigu laiku.

7. Uz kartes izvēlieties Ortofoto pamatni, lai precīzāk varētu ielikt novērojuma punktus.



8. Ja maršruts ticis iets no Ziemeļiem uz Dienvidiem, tad ērtākai ievadei pagrieziet karti “kājām gaisā”, izmantojot bultiņas. Izvēlieties arī 100x100 m režģi.



9. Sāciet vadīt Ligzdojošos putnus un pārlicinieties, ka poga “Ligzdotāji (B)” ir aktīva (tumši zaļā krāsā)



10. Spiediet pogu “Pievienot sugu” un sāciet rakstīt jebkuru daļu no sugas latviskā nosaukuma (var rakstīt bez garumzīmēm) vai 5 burtu saīsinājuma. No piedāvātā saraksta izvēlieties vēlamo sugu. Sugas ir sarindotas pēc to ziņošanas biežuma, tādēļ, piemēram, rakstot “ster” pirmā rādīsies dzeltenā stērste, nevis birtalu stērste.

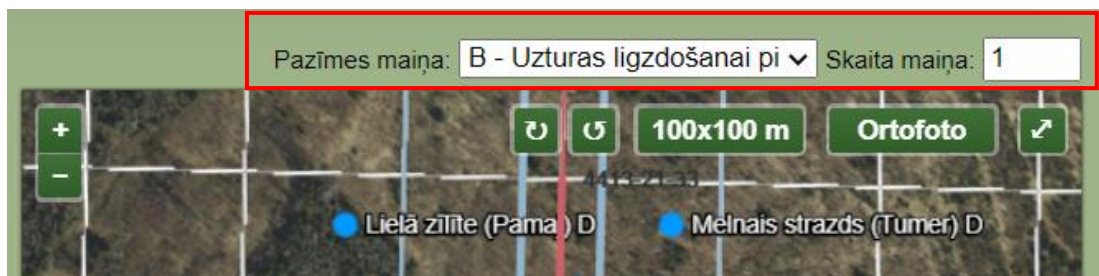
Suga	Ligzdotāji (B)			Nelīgdotāji (N)			Dzēst
	0 - 25m	25 - 100m	> 100	0 - 25m	25 - 100m	> 100	
Melnais strazds (Tumer)	0	2	0	0	0	0	Dzēst
Lielā zilīte (Pamaj)	0	1	2	0	0	0	Dzēst
Ziemas žubīte (Frmon)	0	0	0	0	0	1	Dzēst
Peļkājīte (Prmod)	1	0	0	0	0	0	Dzēst
ster							Dzēst

- Dzeltenā stērste (Emcit)
- Niedru stērste (Emsch)
- Dārza stērste (Emhor)
- Lapzemes stērste (Calap)
- Lielā stērste (Emcal)
- Mazā stērste (Empus)
- Klijkaija Stercorarius sp. (Klijkaija Stercorarius sp.)

Piezīmes:

Reģistrēt

11. Ja nepieciešams izmainiet Ligzdošanas pazīmi (atbilstoši novērotajam) vai skaitu (skaita maiņa Ligzdotājiem paredzēta tikai izņēmuma gadījumos, piemēram, kolonijas).



12. Atlieciet kartē vienu vai vairākus punktus, kur putns novērots precīzi tā, kā atzīmēts uz jūsu papīra lapas. Ja šai pašai sugai, bet citam punktam vēlaties nomainīt ligzdošanas ticamības pazīmi, tad nomainiet to un ielieciet punktu, kur putns novērots.

Suga	Ligzdotāji (B)			Neligzdotāji (N)			
	0 - 25m	25 - 100m	> 100	0 - 25m	25 - 100m	> 100	
Čuņčiņš (Phcol)	1	2	0	0	0	0	Dzēst
Dzeguze (Cucan)	1	1	1	0	0	0	Dzēst
Lauku cīrulis (Alarv)	0	0	2	0	0	0	Dzēst
Brūnspārnu ķauķis (S)	1	3	0	0	0	0	Dzēst
Baltvēderis (Anpen)	0	0	0	0	0	1	Dzēst
Pelēkā vārna (Conix)	0	0	1	0	0	0	Dzēst
Pievienot sugu							

13. Kad visi vienas putnu sugas punkti atzīmēti, tad pievienojiet nākamo sugu.

Ja vēlaties pievienot vēl vienu punktu jau iepriekš ziņotai sugai, tad uzspiediet uz vēlamās sugas (tabulā) un tā

iekrāsosies tumši zaļā krāsā. Tad lieciet kartē papildus punktus. Pēc tam pievienojiet jaunu sugu, ja nepieciešams.

! Ja neizdodas pievienot jaunu sugu, tad suga jau ir pievienota tabulai – izvēlieties šo sugu un uz kartes pievienojiet papildu novērojumus!

14. Lai pievienotu “Neligzdotājus” izvēlieties sugu un spiediet pogu “Neligzdotāji” (poga iekrāsosies tumši zaļā krāsā). Izvēlieties skaitu un ielieciet kartē punktu, kur viņi novēroti. Kartē neligzdotāji tiek attēloti kā punkti ar tukšu vidu un pazīmi “N”.

Ligzdotāji (B)			Neligzdotāji (N)			
0 - 25m	25 - 100m	> 100	0 - 25m	25 - 100m	> 100	
0	2	0	0	0	0	Dzēst



15. Ja nepieciešams pārbīdīt kādu punktu, to var izdarīt uzspiežot uz punkta un velkot to pareizajā vietā.

16. Ja nepieciešams izdzēst punktu no kartes, tad uzspiediet uz attiecīgā punkta kartē un atvēršies novērojuma rediģēšanas logs, kas būs iekrāsots sarkanā krāsā. Spiediet uz “Dzēst”, ja vēlaties dzēst konkrēto punktu. Šeit iespējams nomainīt arī pazīmi vai skaitu. Pēc tam spiediet “Turpināt”.



17. Ja nepieciešams izdzēst visu sugas rindiņu (ar visiem novērojumiem) no tabulas, tad spiediet "Dzēst". Tabulā visa rindiņa tiks izdzēsta.

Suga	Līdzdotāji (B)			Nelīdzdotāji (N)			
	0 - 25m	25 - 100m	> 100	0 - 25m	25 - 100m	> 100	
Melnais strazds (Tumē)	0	2	0	0	0	0	Dzēst
Lielā zilīte (Pamaj)	0	1	2	0	0	0	Dzēst
Ziemas žubīte (Frmon)	0	0	0	0	0	1	Dzēst
Peļkājīte (Prmod)	1	0	0	0	0	0	Dzēst

18. Kad posms ir ievadīts, tad izvēlieties nākamo posmu un turpiniet ziņot par to, līdz ir savadīts viss uzskaites maršruts. Ja vēlaties, tad reģistrēšanu iespējams sadalīt sīkākās vienībās. Piemēram, pa diviem vai pa četriem posmiem.

19. Lai beigtu un saglabātu darbu, pārbaudiet vai visi lauki ir ievadīti korekti un spiediet "Reģistrēt". Ja pievienoti daudz novērojumu, tad reģistrācija var aizņemt ilgāku laiku. Esiet pacietīgi.

Piezīmes:

Piezīmes

Reģistrēt

20. Pēc uzskaites reģistrācijas uz jūsu un projekta e-pastu tiks nosūtīta tabula ar reģistrētajiem novērojumiem un tabula ar novērojumu koordinātām. Pārliecinieties, ka dati reģistrējušies pareizi. Ja pamanāt kādu kļūdu, lūdzu, sazinieties ar projekta koordinātoru!

Kvadrāts	4422-11-43	Maršruta kods	1				
Novērotājs	Andris Dekants	Posma Nr	1				
Posma sākuma X koordinātas X	677500	Posma beigu X koordinātas X	677500				
Posma sākuma Y koordinātas Y	6303000	Posma beigu Y koordinātas Y	6303500				
Uzskaites reize	1	Uzskaites datums:	2020.05.08				
Uzskaites sākuma laiks	08:02	Uzskaites beigu laiks:	08:26				
	Līdzdotāji						
Suga	0-25 m	25-100 m	> 100 m	0 - 25m	25m - 100m	> 100m	
Antri	0	2	2	0	0	0	
Sybor	0	1	0	0	0	0	
Phsib	0	3	2	0	0	0	
Phlus	0	2	1	0	0	0	
Tumer	0	0	1	0	0	0	
Tuphi	0	0	1	0	0	0	
Acnis	1	0	0	0	0	0	
Pamaj	0	1	0	0	0	0	
Frcoe	0	2	1	0	0	0	
Trtro	0	0	3	0	0	0	
Piezīmes:							

**Reģistrētas
1 km uzskaites
tabulas
piemērs**

1. posms 2. posms

X_koord	Y_koord	Suga	Skaitis	Ligzdo	Distance	Datums	Uzskaites Nr.	Posma_ID	Posma Nr.	Kvadrats	Marsr_kods
506561	6282747	Cooen	1	1	61	2020.06.17	3	685	8	3333-22	14
506668	6282632	Copal	1	1	167	2020.06.17	3	685	8	3333-22	14
506374	6282872	Antri	1	1	126	2020.06.17	3	685	8	3333-22	14
506622	6282541	Syatr	1	1	122	2020.06.17	3	685			
506564	6282969	Sycom	1	1	64	2020.06.17	3	685			
506386	6282664	Phcol	1	1	114	2020.06.17	3	685			
506565	6282867	Phcol	1	1	65	2020.06.17	3	685			
506570	6282604	Phlus	1	1	70	2020.06.17	3	685			
506464	6282767	Phlus	1	1	36	2020.06.17	3	685			
506514	6282795	Phlus	1	1	14	2020.06.17	3	685	8	3333-22	14
506567	6282616	Tumer	1	1	67	2020.06.17	3	685	8	3333-22	14
506645	6282961	Conix	1	1	144	2020.06.17	3	685	8	3333-22	14
506380	6282777	Orori	1	1	120	2020.06.17	3	685	8	3333-22	14
506461	6282975	Frcoe	1	1	39	2020.06.17	3	685	8	3333-22	14
506515	6282934	Frcoe	1	1	15	2020.06.17	3	685	8	3333-22	14
506570	6282524	Pypyr	1	1	70	2020.06.17	3	685	8	3333-22	14
506513	6282537	Trtro	1	1	13	2020.06.17	3	685	8	3333-22	14
506452	6282604	Rereg	1	1	48	2020.06.17	3	685	8	3333-22	14
506386	6282177	Antri	1	1	113	2020.06.17	3	684	7	3333-22	14
506353	6282326	Demaj	1	1	147	2020.06.17	3	684	7	3333-22	14
506557	6282233	Sycom	1	1	57	2020.06.17	3	684	7	3333-22	14
506422	6282228	Phsib	1	1	78	2020.06.17	3	684	7	3333-22	14
506359	6282230	Phlus	1	1	141	2020.06.17	3	684	7	3333-22	14
506637	6282158	Tuphi	1	1	137	2020.06.17	3	684	7	3333-22	14
506453	6282129	Frcoe	1	1	46	2020.06.17	3	684	7	3333-22	14
506551	6282213	Frcoe	1	1	51	2020.06.17	3	684	7	3333-22	14
506515	6282105	Frcoe	1	1	15	2020.06.17	3	684	7	3333-22	14

**Reģistrētas
LPM uzskaites
koordinātu tabulas
piemērs**